RAPPORT ANNUEL D'ACTIVITÉS

COMITÉ DE SÉCURITÉ PUBLIQUE

DE LA MRC DE LA HAUTE-YAMASKA

DU 1ER AVRIL 2019 AU 31 MARS 2020

mrc La Haute-Yamaska

SURETÉ DU QUÉBEC POLICE SERVICE INTÉGRITÉ JUSTICE

TABLE DES MATIÈRES

Liste des abréviations, des sigles et des acronymes ..... **IV**

Préface ..... **V**

Mot du président ..... **VI**

Mise en contexte ..... **VII**

Priorités identifiées par le CSP ..... **VIII**

Priorité : Intervenir dans les zones scolaires pour y faire respecter les limites de vitesse et la signalisation .... ***Erreur ! Signet non défini.***

Priorité : Intervenir dans les secteurs scolaires, commerciaux, industriels et dans les parcs pour y prévenir le vandalisme ..... ***Erreur ! Signet non défini.***

Priorité : Intervenir auprès des jeunes dans les parcs, les écoles et les maisons des jeunes concernant la consommation d'alcool et de drogues, le sextage, l'intimidation et la conduite automobile ..... ***Erreur ! Signet non défini.***

Autres réalisations du CSP ..... ***Erreur ! Signet non défini.***

Mot du responsable de poste **2**

Priorités locales **3**

Priorité : Intervenir dans les zones scolaires pour y faire respecter les limites de vitesse et la signalisation *3*

Priorité : Intervenir dans les secteurs scolaires, commerciaux, industriels et dans les parcs pour y prévenir le vandalisme ... *3*

Priorité : Intervenir auprès des jeunes dans les parcs, les écoles et les maisons des jeunes concernant la consommation d'alcool et de drogues, le sextage, l'intimidation et la conduite automobile *3*

Prévention **4**

Activités de prévention réalisées au cours de l'année *4*

Police de proximité **5**

Présence familière et parrainage *5*

Activités communautaires réalisées au cours de l'année *5*

Statistiques opérationnelles **6**

La sécurité des réseaux de transport *7*

Règlements municipaux *9*

Cartes d'appel *10*

La criminalité *11*

Interventions en milieu scolaire **14**

Interventions par des unités de soutien et mesures d'urgence **14**

Activités dignes d'intérêt et événements majeurs **14**

Annexes **15**

LISTE DES ABRÉVIATIONS, DES SIGLES ET DES ACRONYMES

APPQ	Association des policières et policiers du Québec
ASRP	Approche stratégique en résolution de problèmes
AVVR	Avis de vérification d'un véhicule routier
Bimestre	Période de deux mois consécutifs
BCSO	Bureau de coordination et de soutien opérationnel
BSCRC	Bureau stratégie, conseil et relations avec les communautés
CGA	Centre de gestion des appels
CRC	Centre de réponse aux citoyens
CSMRC	Centre de services MRC
CSP	Comité de sécurité publique
DG	Directeur général
DGA	Directeur général adjoint
MRC	Municipalité régionale de comté
NSPP	Normes et standards en police de proximité
OPS	Opération spéciale
PARL	Plan d'activité régional et local
PIMS	Programme d'intervention en milieu scolaire
PLIS-Élus	Plan de lutte contre l'intimidation des élus et des gestionnaires municipaux
RACJ	Régie des alcools, des courses et des jeux
SIGMA	Système informatisé de la gestion des mobiles et des appels
SRAO	Système de répartition des appels par ordinateur
TAQ	Tableau d'activités quotidiennes
TBG	Tableau de bord de gestion

PRÉFACE

Ce rapport annuel du Comité de sécurité publique (CSP) du poste de la MRC de La Haute-Yamaska se compose de deux sections. La première section, rédigée par le président du CSP, présente les travaux du comité relativement à ses responsabilités légales. La seconde partie présente le rapport annuel d'activités de la Sûreté du Québec sur le territoire de la Municipalité régionale de comté (MRC).

Le rapport annuel d'activités de la Sûreté dresse le bilan des résultats pour l'année financière concernée. On y retrouve notamment des statistiques reliées au traitement des cartes d'appel, à la sécurité routière, aux règlements municipaux et aux événements criminels survenus sur le territoire.

Le rapport annuel d'activités de la Sûreté est également disponible, à son année correspondante, sur le site Internet de la Sûreté à l'adresse suivante : https://www.sq.gouv.qc.ca/organisation/publications/

L'utilisation du genre masculin a été adoptée afin de faciliter la lecture et n'a aucune intention discriminatoire.

MOT DU PRÉSIDENT

En tant que président du CSP de la MRC de La Haute-Yamaska, j'ai le plaisir de vous présenter les résultats des actions menées par le Comité au cours de l'année 2019-2020.

D'emblée, je tiens à souligner que c'est toujours sous le signe d'une excellente collaboration entre les membres du CSP et de la Sûreté du Québec que nos travaux se sont déroulés. Cette complicité et cette confiance mutuelle, développées depuis de nombreuses années, contribuent assurément à une plus grande efficacité de nos actions.

Ainsi, au cours de l'année 2019-2020, les membres ont participé activement à la mise en œuvre du plan d'action du CSP, notamment par l'établissement des priorités annuelles régionales, le renouvellement du programme CADET, la mise en place d'actions liées à la légalisation du cannabis ainsi que la mise à jour de certains articles du règlement uniformisé G-100 concernant les dispositions applicables par la Sûreté.

Au cours de la prochaine année, le Comité poursuivra son travail rigoureux de suivi de l'entente en vigueur et d'évaluation des services rendus. Déjà, l'identification des priorités d'action du service policier pour 2020-2021 a été réalisée. De plus, l'année 2020 sera marquée par la négociation d'une nouvelle entente type quant à la fourniture de services de police par la Sûreté du Québec sur le territoire. Un travail d'analyse est déjà en cours et soyez assurés que vos représentants seront vigilants à cet égard.

Enfin, le CSP poursuivra son étroite collaboration avec la Sûreté du Québec pour s'assurer de l'amélioration de la sécurité du territoire yamaskois et du maintien de la saine qualité de vie dans le milieu.

Le président du CSP, préfet de la MRC de La Haute-Yamaska et maire de la municipalité de Sainte-Cécile-de-Milton,

Paul Sarrazin.

MISE EN CONTEXTE

Voici le Rapport annuel d'activités du CSP de la MRC de La Haute-Yamaska. Conformément à l'article 78 de la *Loi sur la police* et à l'entente de services, le CSP a la responsabilité d'informer les parties signataires de l'entente du résultat de ses travaux en leur faisant un rapport au moins une fois l'an.

Ce rapport fait donc état des travaux du CSP et des activités en sécurité publique qui se sont déroulés sur le territoire de l'ensemble des municipalités pour l'année financière 2019-2020.

Le CSP a notamment participé, selon son mandat, à l'identification des priorités locales du plan d'action de la Sûreté du Québec. La Sûreté a fait état de leur suivi dans son rapport périodique d'activités qui permet également au CSP d'assurer le suivi de la performance des services de la Sûreté du Québec.

La desserte du territoire est effectuée à partir du poste de la MRC de La Haute-Yamaska**.**

Le Comité de sécurité publique est composé des membres suivants :

MEMBRES DU CSP DE LA MRC DE LA HAUTE-YAMASKA / FONCTIONS DES MEMBRES	
1. M. Paul Sarrazin, président et maire de Sainte-Cécile-de-Milton	2. M. René Beauregard, maire de Saint-Joachim-de-Shefford
3. M. Éric Chagnon, maire du canton de Shefford	4. M. Pierre Fontaine, maire de Roxton Pond
5. M. Marcel Gaudreau, maire de Saint-Alphonse-de-Granby	6. M. Jean-Marie Lachapelle, maire de Waterloo
7. Mme Barbara Talbot, conseillère de Warden	8. Sûreté du Québec (sans droit de vote) : Capitaine Patrice St-Martin, directeur du centre de services MRC Dunham
9. Sûreté du Québec (sans droit de vote) : Sergent Jacques Roy, responsable de poste	

Le Comité de sécurité publique s'est réuni aux dates suivantes :

DATES DES RENCONTRES DU CSP DE LA MRC DE LA HAUTE-YAMASKA	
1. 30 avril 2019	2. 24 septembre 2019
3. 5 novembre 2019	4. 14 janvier 2020
5. 25 février 2020	

PRIORITÉS IDENTIFIÉES PAR LE CSP [1]

En vertu de l'article 78 de la *Loi sur la police*, le mandat du CSP est d'assurer le suivi de l'entente et de participer annuellement à l'identification des priorités du *Plan d'activité régional et local* de la Sûreté du Québec (le PARL) et d'en faire l'évaluation. En plus des priorités du PARL, le CSP peut identifier les problématiques ponctuelles pour discussions (ex. : inondation, série de vols, etc.).

Ce segment comprend la liste des priorités identifiées par le CSP ainsi que l'appréciation de leur suivi par le président du CSP.

Priorité : Intervenir dans les zones scolaires pour y faire respecter les limites de vitesse et la signalisation

APPRÉCIATION DU CSP DES ACTIVITÉS RÉALISÉES ET DES OBJECTIFS ATTEINTS		
Des activités ont été réalisées concernant la sécurité routière, cet aspect demeure un élément à surveiller sur l'ensemble du territoire. Les actions prises par la Sûreté du Québec se montrent efficaces et ont un impact sur la sécurité routière. Il importe d'y accorder une attention constante et même accrue.		
DESCRIPTION DES ACTIVITÉS	**COMMENTAIRES**	**NOMBRE D'ACTIVITÉS**
Opérations vitesse en zones scolaires de 30 km/h	Tout au long de l'année, plusieurs opérations de sécurité routière ont eu lieu menant à l'émission de constats d'infraction; notamment pour excès de vitesse dans les zones scolaires et pour le non-respect de la priorité aux traverses de piétons en zones scolaires.	216
Opérations aux traverses de piétons en zones scolaires		117
Barrage de sensibilisation en zones scolaires (sept et mai)	Tout au long de l'année, plusieurs barrages ont eu lieu auprès des automobilistes.	11

Priorité : Intervenir dans les secteurs scolaires, commerciaux, industriels et dans les parcs pour y prévenir le vandalisme

APPRÉCIATION DU CSP DES ACTIVITÉS RÉALISÉES ET DES OBJECTIFS ATTEINTS		
L'objectif d'assurer une visibilité et une présence dans les secteurs scolaires, commerciaux, industriels et dans les parcs afin d'y prévenir le vandalisme a été atteint et a eu un impact positif sur le sentiment de sécurité des citoyens. Toutefois, il est important de poursuivre les efforts en ce sens. Les actions constantes et proactives des patrouilleurs permettent de diminuer les plaintes des citoyens relativement aux actes de vandalisme. Il y a lieu de maintenir la présence policière dans ces endroits.		
DESCRIPTION DES ACTIVITÉS	**COMMENTAIRES**	**NOMBRE D'ACTIVITÉS**
Patrouille à pied dans les parcs, près des industries, des écoles et en secteurs commerciaux	Tout au long de l'année, plusieurs patrouilles à pied ont eu lieu dans des parcs, près des écoles ou des secteurs commerciaux.	98
Patrouille introduction par effraction / méfaits dans les parcs, près des industries, des écoles et en secteurs commerciaux	Tout au long de l'année, plusieurs patrouilles ont eu lieu dans des parcs, près des écoles ou des secteurs industriels et commerciaux.	420

[1] Les moyens de sensibilisation des membres ayant pris fin, les alimentations des activités policières ont repris leur cours normal au mois de septembre 2017. Bien que, lors des moyens de sensibilisation, les activités policières aient été réalisées sur le terrain et colligées par une méthode alternative, la comparaison des statistiques de poste avec les rapports annuels des années 2016-2017 et 2017-2018 doit être faite avec prudence.

Priorité : Intervenir auprès des jeunes dans les parcs, les écoles et les maisons des jeunes concernant la consommation d'alcool et de drogues, le sextage, l'intimidation et la conduite automobile

APPRÉCIATION DU CSP DES ACTIVITÉS RÉALISÉES ET DES OBJECTIFS ATTEINTS		
L'objectif d'assurer une visibilité et une présence dans les lieux privés et publics auprès des jeunes afin de prévenir la consommation d'alcool et de drogues, le sextage, l'intimidation et la prudence dans la conduite automobile a été atteint. Toutefois, il est important de poursuivre les efforts en ce sens.		
DESCRIPTION DES ACTIVITÉS	**COMMENTAIRES**	**NOMBRE D'ACTIVITÉS**
Présence familière dans les maisons de jeunes de Waterloo et de Saint-Alphonse de Granby.	Tout au long de l'année, plusieurs interventions jeunesse ont eu lieu dans des parcs, des maisons des jeunes, des écoles ou d'autres lieux.	7
Rencontres préventives et de sensibilisation dans les parcs (espaces libres, plage, parc BMX)		22
Présence familière dans les écoles primaires et secondaires		28

Autres réalisations du CSP

Encore cette année, le CSP a recommandé unanimement à la MRC de requérir de la Sûreté du Québec la reconduction du programme CADET en Haute-Yamaska pour l'année 2019-2020 en raison des résultats intéressants observés dans les différentes municipalités. À la suite de cette recommandation, l'entente entre la MRC et la Sûreté du Québec à cet effet a été renouvelée. Il est donc possible de compter sur la présence de cadets sur le territoire de la MRC à l'été 2020.

Par ailleurs, au cours de l'année 2019-2020, les travaux du CSP ont conduit à une collaboration ouverte et active quant aux initiatives proposées par le Centre de services de la Sûreté du Québec qui dessert le territoire de la MRC. Le CSP a fait preuve d'ouverture devant les initiatives proposées tout en gardant à l'esprit la primauté de la sécurité des citoyens yamaskois ainsi que la qualité du service policier.

Le travail s'est poursuivi quant à l'établissement des priorités régionales annuelles. Ces dernières ont été établies autour de 3 thèmes (la sécurité routière, la criminalité et la prévention) après une consultation de partenaires du milieu issus de différents domaines. Les priorités retenues pour 2019-2020 sont :

- ✓ En matière de sécurité routière : présence et intervention dans les zones scolaires incluant les traverses piétonnières pour y faire respecter les limites de vitesse et la signalisation;
- ✓ En matière de criminalité : présence, surveillance et intervention accrues dans les secteurs scolaires, commerciaux, industriels et dans les parcs pour y prévenir le vandalisme, le vol, l'intimidation et la vente de stupéfiants;
- ✓ En matière de prévention : présence et intervention auprès des jeunes dans les parcs, les écoles et les maisons des jeunes, concernant la consommation de drogue ainsi qu'auprès des aînés quant aux fraudes.

Différentes actions ont eu lieu afin d'améliorer la sécurité routière de notre région nommément une problématique soulevée au ministère des Transports afin qu'il réalise les démarches nécessaires dans le but de maintenir en tout temps les corridors de visibilité sur le réseau routier libre d'entraves visuelles causées par la croissance du phragmite.

Dans le cadre de l'aide financière liée à la légalisation du cannabis, le CSP a analysé différentes propositions de projets élaborés de concert avec des représentants de la MRC et de la Sûreté. L'élaboration des étapes de réalisation de cette campagne de sensibilisation est maintenant terminée et l'implantation sera complétée au cours des prochains mois.

Enfin, un travail d'analyse de certains articles du règlement uniformisé G-100 s'est poursuivi par le CSP et des recommandations furent émises à cet égard. Des modifications seront soumises aux municipalités membres dès 2020. La Sûreté du Québec a également eu l'opportunité de commenter ces modifications.

RAPPORT ANNUEL D'ACTIVITÉS

POSTE DE LA MRC DE LA HAUTE-YAMASKA

DE LA SÛRETÉ DU QUÉBEC

DU 1ER AVRIL 2019 AU 31 MARS 2020

MOT DU RESPONSABLE DE POSTE

C’est avec plaisir que je vous présente le rapport annuel d'activités du poste de la MRC de La Haute-Yamaska de la Sûreté du Québec pour l'année financière 2019-2020. Conformément à nos engagements ainsi qu’aux priorités dégagées par le CSP, le déploiement de nos actions se poursuit sur l’ensemble du territoire couvert.

On y retrouve notamment les activités réalisées en lien avec les priorités locales, les statistiques reliées à la sécurité routière, aux règlements municipaux, aux événements criminels et au traitement des cartes d’appel.

Ce rapport et ses résultats vous permettront d’assurer le suivi de la performance des services de la Sûreté du Québec.

Sergent Jacques Roy, responsable de poste

PRIORITÉS LOCALES[2]

Voici les priorités locales identifiées par le CSP pour l'année 2019-2020 et le bilan des activités réalisées.

Priorité : Intervenir dans les zones scolaires pour y faire respecter les limites de vitesse et la signalisation

DESCRIPTION DES ACTIVITÉS	COMMENTAIRES	NB ACTIVITÉS
Opérations vitesse en zones scolaires de 30km/h.	Tout au long de l'année, plusieurs opérations de sécurité routière ont eu lieu menant à l'émission de constats d'infraction; notamment pour excès de vitesse, pour l'utilisation du cellulaire au volant et pour le non-port de la ceinture de sécurité.	216
Opérations aux traverses de piétons en zones scolaires.		117
Barrage de sensibilisation en zones scolaires (sept et mai).	Tout au long de l'année, plusieurs barrages ont eu lieu auprès des automobilistes.	11

Priorité : Intervenir dans les secteurs scolaires, commerciaux, industriels et dans les parcs pour y prévenir le vandalisme

DESCRIPTION DES ACTIVITÉS	COMMENTAIRES	NB ACTIVITÉS
Patrouille à pied dans les parcs, près des industries, des écoles et en secteurs commerciaux.	Tout au long de l'année, plusieurs patrouilles à pied ont eu lieu dans des parcs, près des écoles ou des secteurs commerciaux.	98
Patrouille introduction par effraction / méfaits dans les parcs, près des industries, des écoles et en secteurs commerciaux.	Tout au long de l'année, plusieurs patrouilles ont eu lieu dans des parcs, près des écoles ou des secteurs industriels et commerciaux.	420

Priorité : Intervenir auprès des jeunes dans les parcs, les écoles et les maisons des jeunes concernant la consommation d'alcool et de drogues, le sextage, l'intimidation et la conduite automobile

DESCRIPTION DES ACTIVITÉS	COMMENTAIRES	NB ACTIVITÉS
Présence familière dans les maisons de jeunes de Waterloo et de St-Alphonse-de-Granby.	Visites de maison des jeunes	7
Rencontres préventives et de sensibilisation dans les parcs (espaces libres, plage, parc BMX).	Tout au long de l'année, plusieurs visites et séances de sensibilisation ont eu lieu dans les endroits publics fréquentés par les jeunes.	22
Présence familière dans les écoles primaires et secondaires.	- 20 présences dans des écoles secondaires - 8 présences dans des écoles primaires	28

[2] Les moyens de sensibilisation des membres ayant pris fin, les alimentations des activités policières ont repris leur cours normal au mois de septembre 2017. Bien que, lors des moyens de sensibilisation, les activités policières aient été réalisées sur le terrain et colligées par une méthode alternative, la comparaison des statistiques de poste avec les rapports annuels des années 2016-2017 et 2017-2018 doit être faite avec prudence.

PRÉVENTION

Toujours en réponse aux besoins et aux réalités locales, les postes de la Sûreté tiennent des activités de prévention dans l'ensemble des municipalités qu'ils desservent, c'est-à-dire des mesures proactives et non pénales, qui ont pour but spécifique de réduire la criminalité en agissant sur les facteurs qui la déterminent, sur les circonstances et l'environnement dans lesquels sont commis les délits.

La grande majorité des activités de prévention se tiennent au quotidien, dans le cadre des interventions de l'ensemble des patrouilleurs.

Voici les principales activités de prévention réalisées au cours de la dernière année :

Activités de prévention réalisées au cours de l'année

DESCRIPTION DES ACTIVITÉS	COMMENTAIRES	NB ACTIVITÉS
Prévention de la violence	Rencontre d'un groupe d'élèves de l'école Moisson d'or de St-Alphonse de Granby sur l'impact des paroles et gestes sur autrui. Animation des couloirs de la violence amoureuse pour les élèves du secondaire.	7
Sécurité à vélo/skate et Génivélo	Rencontre et présentation dans les écoles secondaires et primaires, les CPE ainsi que dans des camps de jour.	7
Sécurité routière – Bal de finissant	Présentation du programme Fêter sans perdre la tête.	2
Sécurité routière – Transport scolaire	Présentations à Ste-Cécile-de-Milton et école Orée-des-Cantons.	5
Sécurité routière – Sièges d'enfants	Cliniques de vérification de sièges d'enfants.	5
Prévention de la fraude - Commerces	Visite de commerces et distribution de documentation.	3
Prévention de la fraude – Aînés	Activité de prévention dans des résidences pour aînés et présence lors d'événements organisés par la FADOQ.	2
Prévention du vol dans les véhicules	Visites dans les stationnements de commerces et lieux publics. Distribution de dépliants "Ne devenez pas une cible".	6
Loi sur le cannabis et LIAF	Prévention dans les campings de Saint-Alphonse-de-Granby et Sainte-Cécile-de-Milton.	2
Prévention pour Halloween	Présentation dans les écoles primaires.	3
Cyber criminalité	Présentation à l'école primaire de Waterloo.	1
Prévention tireur actif	Exercice à la Waterloo Elementary School et à l'École Ste-Cécile.	2

POLICE DE PROXIMITÉ

La Sûreté du Québec s'est formellement engagée dans une approche professionnelle de type communautaire. Cette philosophie de travail comprend les cinq grands principes suivants :

- La présence familière;
- La qualité du service aux citoyens;
- Le partenariat avec la population;
- La consultation de la clientèle;
- La résolution de problèmes.

Cette section présente les principales activités réalisées par l'approche de police de proximité.

Présence familière et parrainage

À la Sûreté du Québec, la présence familière s'exprime par le programme de parrainage des municipalités.

Voici les principales activités de parrainage (rencontres et échanges avec les acteurs-clés) réalisées par nos membres cette année. Ces activités sont en lien avec les priorités locales identifiées par le CSP.

DESCRIPTION DES ACTIVITÉS	COMMENTAIRES	NB ACTIVITÉS
Maires	Incluant contact initial, suivis, participation par un parrain à une activité, transmission de documentation, rencontres ou échanges portant sur une problématique de sécurité publique nécessitant une action du poste, etc.	41
Administration municipale		37
Autres intervenants clés		52

Activités communautaires réalisées au cours de l'année

Cette section présente les activités communautaires dans lesquelles les membres du poste se sont impliqués au cours de la dernière année.

DESCRIPTION ET COMMENTAIRES
Participation à la table de concertation sur les aînés en Haute-Yamaska.
Participation au comité jeunesse à Waterloo.
Participation au comité Attachez-le à la vie à Sainte-Cécile-de-Milton.
Participation à la table sur la toxicomanie Haute-Yamaska.
Présentation du concours Slogan dans les classes de l'école Wilfrid-Léger de Waterloo.
Participation à une table sur la violence.
Présence lors de l'événement Famille en fête de Waterloo avec la mascotte Polixe.
Participation aux rencontres du comité Échec au crime à Waterloo.
Kiosque lors d'une compétition de pompiers à Waterloo.
Présence lors d'une séance d'information sur l'exploitation sexuelle à Granby.
Participation au comité Watt – Logement, sécurité alimentaire, pauvreté.
Présence à la parade de Noël de Roxton Pond.
Présence à la journée des métiers de l'école anglophone de Waterloo.
Repas en compagnie d'élève d'écoles secondaires.

Deux cadets ont joint les rangs du poste et ont réalisé plusieurs activités durant l'été 2019 dont voici les principales :

- Surveillance à pied et à vélo (parcs, festivités, école, quartiers résidentiels, plage);
- Rencontre de maires et de directeurs généraux pour cibler des besoins;
- Participation à des programmes de prévention et de relations communautaires concernant principalement la sécurité à vélo et la fraude;
- Diffusion d'informations au sujet de la nouvelle loi sur le cannabis.

STATISTIQUES OPÉRATIONNELLES

Cette section est consacrée aux statistiques de :

- Sécurité des réseaux de transport
- Règlements municipaux
- Cartes d'appel
- Criminalité

Les résultats qui vous sont présentés dans cette section vous permettront tout particulièrement d'apprécier la performance de la Sûreté au cours de la dernière année.

Afin de mettre en perspective ces données et d'en analyser l'évolution, vous pourrez également les comparer avec les données des quatre dernières années.

De plus, afin d'en faciliter l'analyse, ces données vous sont présentées à l'aide de deux types de graphiques.

Chacun des graphiques de type « *histogramme* » indique les résultats pour les cinq dernières années. Une ligne trace la moyenne des quatre dernières années.

Ces graphiques permettent aussi de situer les résultats de la dernière année par rapport à la **zone d'écart moyen**. L'écart moyen est calculé à partir de la moyenne des différences entre les données de chacune des années par rapport à la moyenne des quatre dernières années. Visuellement, il s'agit de la zone comprise entre les lignes « écart + » et « écart - ». Les résultats qui s'écartent de cette zone méritent une attention particulière du CSP.

Des graphiques circulaires, ou de type « *pointe de tarte* », accompagnent également des histogrammes afin d'illustrer plus précisément la répartition des catégories d'événements plus préoccupants.

Notez que les données de cette section concernent l'ensemble du territoire couvert par les effectifs du poste de la MRC de La Haute-Yamaska. Les résultats pour chacune des municipalités vous sont présentés en annexes.

Un écart aux données présentées dans les rapports annuels précédents peut être attribuable à la modification du statut ou à l'évolution d'un dossier après la production du rapport annuel.

À surveiller : Depuis le mois de juin 2017, certains postes MRC ont été convertis en postes mixtes et gèrent désormais aussi le travail fait sur les autoroutes. Ce changement a pour conséquence d'ajouter les statistiques autoroutières à même celles de la MRC et donc d'affecter possiblement à la hausse les données statistiques (par exemple les constats provinciaux, les collisions, la criminalité et les cartes d'appel). Les données n'étant pas dissociables pour le moment, cette mise en garde sera valide jusqu'à ce qu'une solution soit trouvée.

Statistiques extraites du Tableau de bord le : 2020-05-21

La sécurité des réseaux de transport

Tableau 1 Nombre de collisions et d'interventions couvertes sur le territoire

		2015-2016	2016-2017	2017-2018	2018-2019	2019-2020
Collisions						
	Collisions mortelles	5	2	1	3	1
	Collisions avec blessés graves [1]	3	7	3	3	9
	Collisions avec blessés légers	118	127	111	109	114
	Autres collisions avec blessés [2]	0	1	0	2	0
	Collisions matérielles	309	339	375	377	357
	Sous-total :	**435**	**476**	**490**	**494**	**481**
Interventions						
	Avertissements nautiques	0	0	0	0	5
	Capacités affaiblies	27	24	22	23	36
	Autres crimes [3]	40	49	45	43	42
	Constats provinciaux	1 342	1 081	523	734	738
	Constats municipaux	894	883	1 196	1 497	1 386
	AVVR [4]	19	17	9	24	21
	Avertissements	1 070	908	686	1 038	798
	Sous-total :	**3 392**	**2 962**	**2 481**	**3 359**	**3 026**

1 Pour les collisions avec blessés, la distinction entre « graves » et « légers » a débuté en janvier 2014.

2 La catégorie « Autres collisions avec blessés » comprend les cas survenus hors des chemins publics.

3 La catégorie « Autres crimes » comprend les cas de conduite dangereuse, de poursuite, de délit de fuite, de conduite de véhicule routier pendant une interdiction (de conduire).

4 Avis de vérification d'un véhicule routier.

Évolution du nombre de collisions au cours des dernières années depuis le 1er avril.

Graphique 1 : Collisions

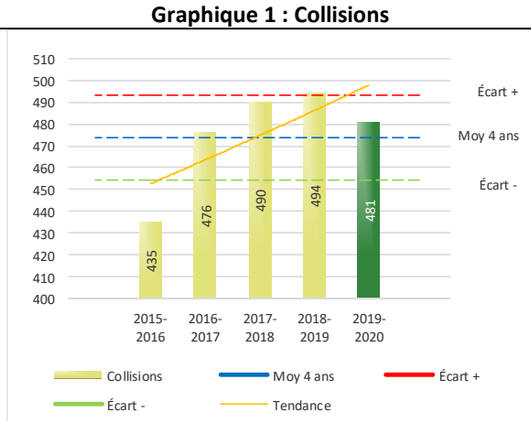

Graphique 2 : Catégories de collisions

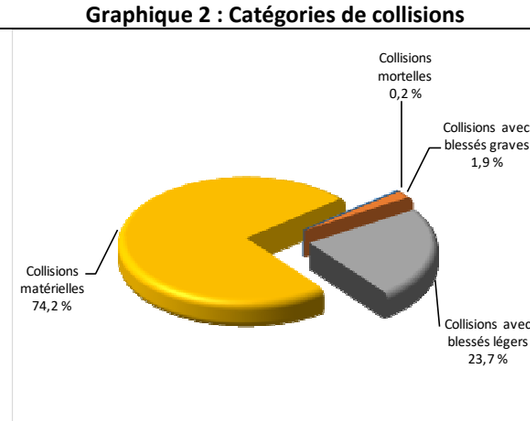

Collisions

Le graphique 1 permet de constater une baisse du bilan routier en comparaison des 2 dernières années. Le total des collisions de l'année courante, qui est de 481, se situe au milieu de la zone d'écart moyen. Le bilan des collisions de l'année courante est statistiquement stable par rapport aux années antérieures.

La variation la plus importante se situe au niveau des collisions avec blessé grave qui affichent une augmentation de 5 par rapport à la moyenne des quatre années précédentes. Notons également une diminution de 20 collisions matérielles comparativement à la dernière année.

Évolution du nombre d'interventions au cours des dernières années

Graphique 3 : Interventions

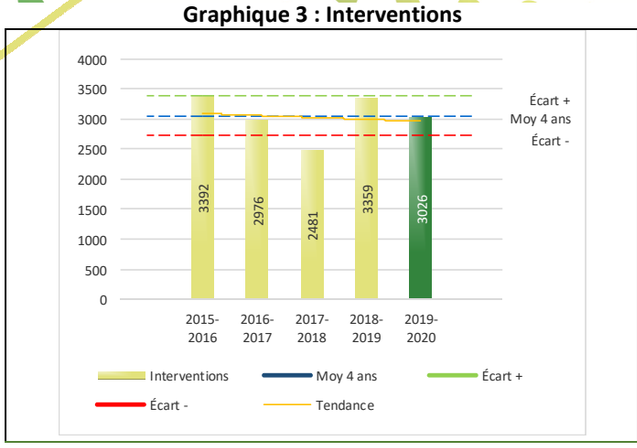

Graphique 4 : Catégories d'interventions

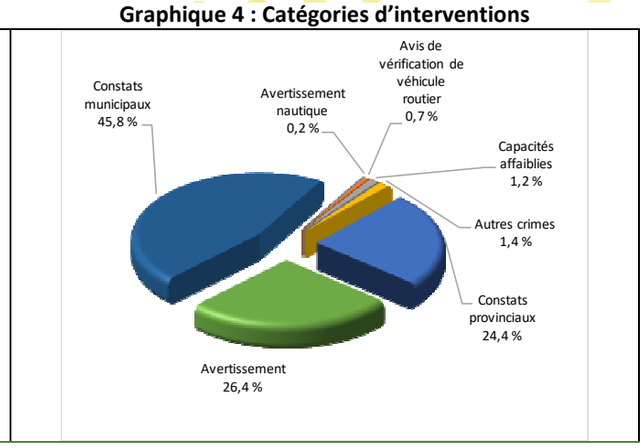

Interventions

Le graphique 3 présente une constance nombre d'interventions réalisées au cours de l'année courante par rapport aux années précédentes. Les résultats de l'année courante se situent dans la zone d'écart moyen ce qui signifie que les résultats demeurent statistiquement dans la moyenne par rapport au bilan des quatre dernières années de la MRC.

La variation la plus importante se situe au niveau des capacités affaiblies qui affichent une augmentation de 13 interventions par rapport à l'année précédente. Il s'agit d'une augmentation de 50% par rapport à la moyenne des quatre dernières années.

Graphique 5 : Constats municipaux au cours des dernières années

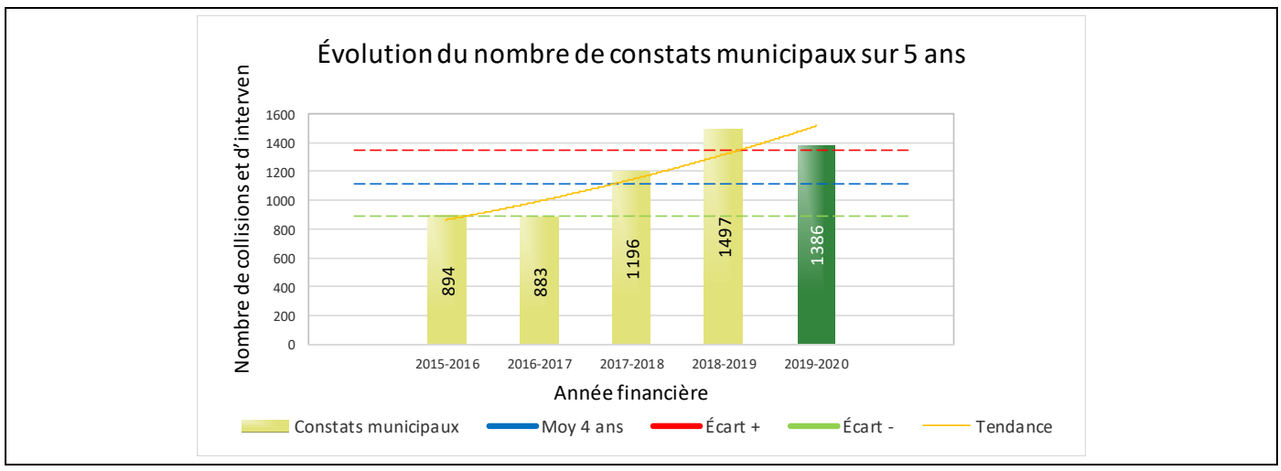

Le graphique 5 présente l'évolution des constats municipaux. Une augmentation de 268 constats par rapport à la moyenne des quatre dernières années. Cette augmentation représente une hausse de 24%. Cette amélioration correspond à la tendance observée sur les quatre années précédentes.

Règlements municipaux

Tableau 2 Nombre de constats émis pour infractions aux règlements municipaux sur le territoire

Domaine	2015-2016	2016-2017	2017-2018	2018-2019	2019-2020
1) Alarmes[1]	162	132	107	113	84
2) Vente	1	0	0	0	0
3) Circulation[2]	126	93	60	83	114
4) Paix, bon ordre et sécurité publique	34	51	24	38	22
5) Nuisance	5	13	12	7	20
Total :	**328**	**289**	**203**	**241**	**240**

1 Les « Alarmes » du Tableau 2 font référence à des constats municipaux émis en vertu de la réglementation existante suite à des déplacements non fondés; tandis que les « Alarmes » du Tableau 3 sont des alarmes relayées par un central au CGA donnant lieu à un déplacement, mais pas nécessairement à un constat.

2 Types d'infractions de la circulation : endroits interdits, virages en « U », avertissement sonore, crissement des pneus, courses, et autres infractions impliquant des piétons, des animaux, des véhicules lourds, des véhicules d'urgence, etc.

Le nombre de constats émis pour des infractions aux règlements municipaux est resté stable au cours de la dernière année. Les policiers ont émis un total de 240 constats.

Évolution du nombre de constats émis pour infraction aux règlements municipaux pour l'année courante

Graphique 6 : Règlements municipaux

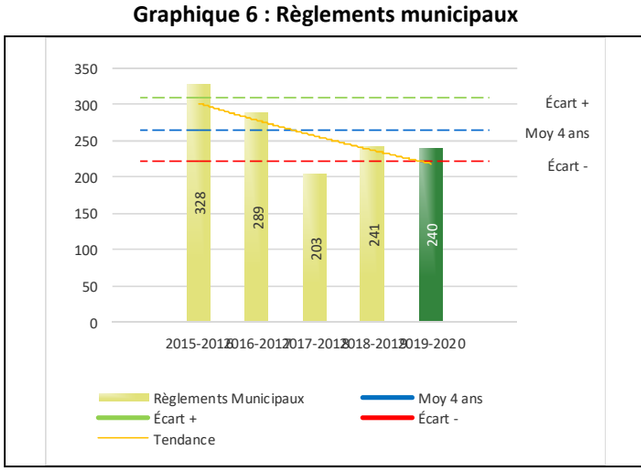

Graphique 7 : Catégories d'interventions

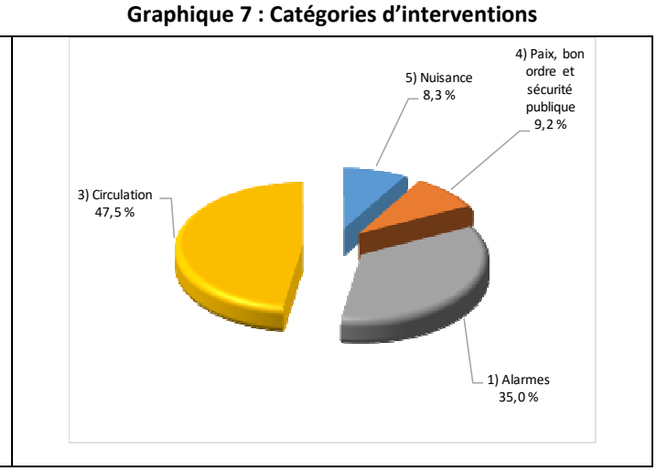

Le graphique 6 démontre que le nombre de constats municipaux émis cette année est supérieur au nombre moyen de constats émis depuis les deux dernières années.

Les résultats de l'année courante se situent dans la zone d'écart moyen des quatre dernières années. Les résultats demeurent statistiquement dans la moyenne par rapport au bilan des quatre dernières années de la MRC.

Cartes d'appel[3]

Tableau 3 Nombre de cartes d'appel sur le territoire au cours de l'année

	2015-2016		2016-2017		2017-2018		2018-2019		2019-2020	
Priorité 1	1 334		1 176		1 255		1 216		1 292	
Priorité 2	1 875		2 247		2 266		2 120		2 194	
Priorité 3	540		645		701		624		657	
Total :	**3 749**		**4 068**		**4 222**		**3 960**		**4 143**	
Alarmes[1]	**Nb**	**%**	**Nb**	**%**	**Nb**	**%**	**Nb**	**%**	**Nb**	**%**
	N/D	N/D	501	12%	531	13%	502	13%	467	11%

Priorité 1 : Événement requérant l'assignation immédiate d'un policier.
Priorité 2 : Événement requérant l'assignation d'un policier sur rendez-vous, avec déplacement.
Priorité 3 : Événement requérant l'assignation d'un policier sur rendez-vous, sans déplacement.

1 Les « Alarmes » du Tableau 2 font référence à des constats municipaux émis en vertu de la réglementation existante suite à des déplacements non fondés; tandis que les « Alarmes » du Tableau 3 sont des alarmes relayées par un central au CGA donnant lieu à un déplacement, mais pas nécessairement à un constat.

Le tableau 3 des cartes d'appel trace le portrait des données de l'année courante par catégories. Le nombre de cartes d'appel pour les alarmes a diminué de 35 par rapport à l'année précédente. Quant aux appels de priorité 1, ils ont augmentés de 76 par rapport à l'année précédente.

Évolution du nombre de cartes d'appel au cours des dernières années

Graphique 8 : Nombre de cartes d'appel

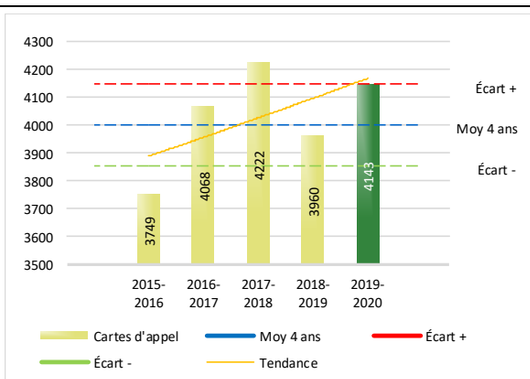

Graphique 9 : Types de priorité de cartes d'appel

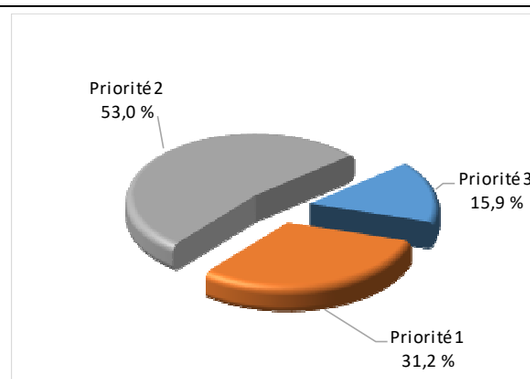

Le graphique 8 illustre la fluctuation du nombre total de cartes d'appel au cours des cinq dernières années. On constate que le nombre de cartes d'appel enregistré pour cette période se situe au-dessus de la moyenne. Il s'agit d'une augmentation de 4% par rapport à la moyenne des 4 dernières années.

Le graphique 9 indique que les cartes d'appel de priorité 2 sont les plus nombreuses à être enregistrées pour cette année.

Centre de réponse aux citoyens

Le Centre de réponse aux citoyens (CRC) vise à offrir une alternative pour le citoyen qui communique avec la Sûreté via un centre de gestion des appels (CGA), et ce, pour les appels et/ou dossiers ne requérant pas de déplacement policier. Au cours de l'année 2019-2020, les policiers assignés au CRC ont répondu à 89 appels et ouvert 78 dossiers pour la MRC de la Haute-Yamaska.

[3] La Sûreté du Québec a récemment modernisé ses centres de gestion des appels, notamment en remplaçant le système utilisé par les préposés aux télécommunications par un nouveau système de répartition assistée par ordinateur (SRAO). Ce changement entraîne une variation dans les types de priorité d'appel à compter de l'année 2015-2016.

La criminalité

Tableau 4 Nombre de crimes contre la personne sur le territoire au cours de l'année

1000- Crimes contre la personne [1]	2015-2016	2016-2017	2017-2018	2018-2019	2019-2020
Infractions entraînant la mort	0	0	1	0	1
Agressions sexuelles	12	12	23	24	19
Voies de fait	79	72	54	72	69
Vols qualifiés	0	1	0	1	0
Autres crimes contre la personne [2]	47	53	47	43	33
Crimes contre la personne :	**138**	**138**	**125**	**140**	**122**

1. La section « **Crimes contre la personne** » présente le nombre de victimes d'actes criminels. Les sections suivantes présentent le nombre de dossiers opérationnels.
2. À titre informatif, les « **Autres crimes contre la personne** » incluent les cas d'enlèvement, de séquestration, d'extorsion, de profération de menaces, d'intimidation, etc.

Évolution du nombre de crimes contre la personne au cours des dernières années

Graphique 10 : Nombre de crimes contre la personne

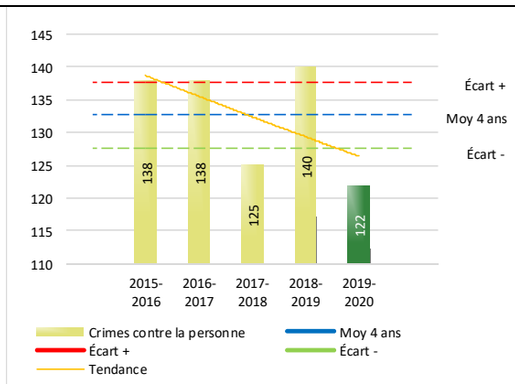

Graphique 11 : Catégories de crimes contre la personne

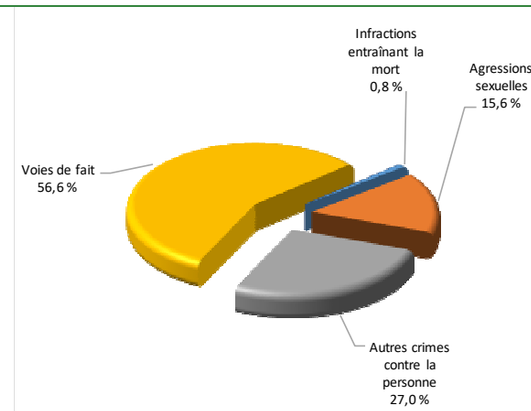

Le graphique 10 présente le nombre de crimes contre la personne au cours des cinq dernières années. On constate que la donnée de cette année se situe en dessous de la moyenne.

Les résultats de l'année courante se situent en dessous de l'écart inférieur. Les résultats présentent une amélioration statistiquement significative par rapport au bilan des quatre dernières années de la MRC.

Le graphique 11 spécifie le nombre d'événements pour chacune des catégories des crimes contre la personne. On remarque alors que les voies de fait sont le type de crimes le plus fréquent pour cette année.

Tableau 5 Nombre de crimes contre la propriété sur le territoire au cours de l'année

2000- Crimes contre la propriété	2015-2016	2016-2017	2017-2018	2018-2019	2019-2020
Incendies criminels	3	5	3	8	14
Introductions par effraction	83	65	102	45	33
Vols simples	99	76	73	81	52
Vols de véhicule	49	44	36	41	27
Recels	4	9	3	6	3
Fraudes	19	27	30	26	31
Méfaits	58	44	41	46	40
Crimes contre la propriété :	**315**	**270**	**288**	**253**	**200**

Évolution du nombre de crimes contre la propriété au cours des dernières années

Graphique 12 : Nombre de crimes contre la propriété

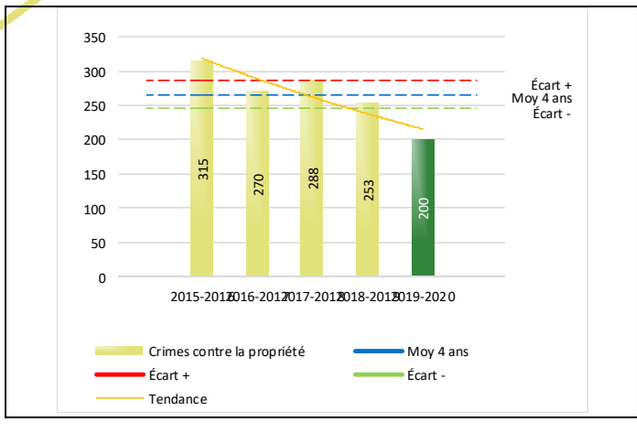

Graphique 13 : Catégories de crimes contre la propriété

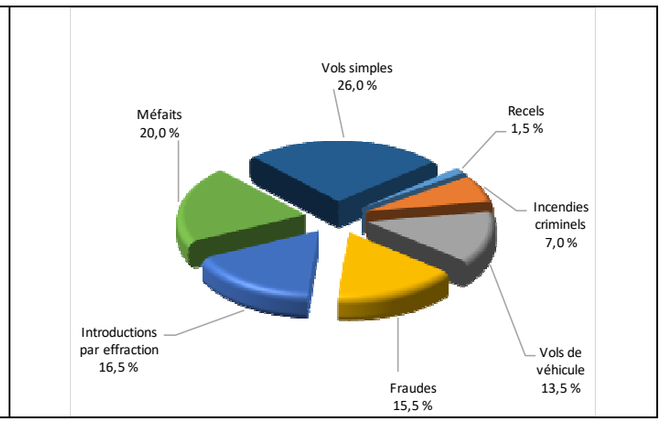

Le graphique 12 présente les crimes contre la propriété des cinq dernières années.

Les résultats de l'année courante se situent en dessous de l'écart inférieur. Les résultats présentent une amélioration statistiquement significative par rapport au bilan des quatre dernières années de la MRC.

Le graphique 13 indique le nombre d'événements pour chacune des catégories de crimes contre la propriété. On remarque alors que les vols simples sont le type de crimes le plus fréquent au cours de l'année.

Tableau 6 Autre criminalité et interventions sur le territoire au cours de l'année

	2015-2016	2016-2017	2017-2018	2018-2019	2019-2020
Autres criminalités					
3000- Autres infractions au Code criminel [1]	74	76	86	93	63
4000 5000 - Loi régl. drogues et stupéfiants	26	33	35	37	16
6000- Infractions aux autres lois fédérales	0	0	0	1	0
7000- Infractions aux lois provinciales	3	7	15	13	23
Autres criminalités :	**103**	**116**	**136**	**144**	**102**
Activités policières					
A- Assistances	18	22	16	18	16
B- Permis	0	5	4	12	8
E- Enquêtes	91	122	101	106	131
F- Événements relatifs à la RACJ [2]	24	11	18	29	25
P- Objets perdus ou trouvés	15	11	12	9	4
R- Interventions policières [3]	264	267	279	286	273
V- Véhicules retrouvés ou remisés	27	28	19	28	23
X- Interpellation, observation et autre	50	52	49	37	52
Activités :	**489**	**518**	**498**	**525**	**532**
Total criminalité et activités :	**1 049**	**1 042**	**1 047**	**1 062**	**956**

1 La catégorie « Autres infractions au *Code criminel* » comprend différentes infractions telles : utilisation de monnaie contrefaite, avoir troublé la paix, évasion d'une garde légale, action indécente, production et distribution de pornographie juvénile, voyeurisme, leurre au moyen d'un ordinateur, appel téléphonique indécent, menace, incitation publique à la haine, etc.

2 La Régie des alcools, des courses et des jeux.

3 La catégorie « Interventions policières » comprend notamment les cas suivants : plainte de bruit, chicane de famille, service d'ordre, escorte de véhicule, affaire civile, transfert de détenu et de personne en crise, assistance au public, prise d'empreintes digitales, personne en détresse, etc.

GRAPHIQUE 14 : INTRODUCTION PAR EFFRACTIONS AU COURS DE L'ANNÉE

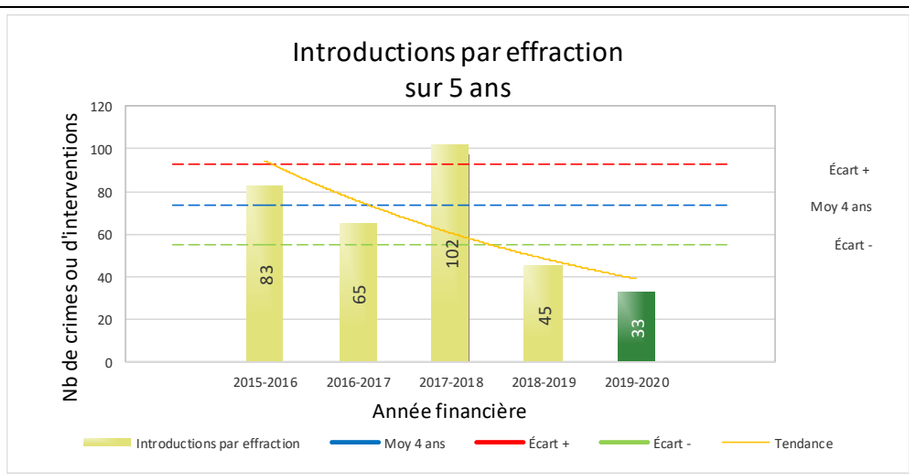

Le graphique 14 démontre que le nombre d'introductions par effraction, 33, de cette année est inférieur au nombre moyen, 74, depuis les quatre dernières années.

Ce type de crime présente une amélioration statistiquement significative par rapport aux années antérieures.

INTERVENTIONS EN MILIEU SCOLAIRE

Cette section présente les différentes interventions réalisées en milieu scolaire. Elles doivent donc être distinctes des informations insérées dans la section « Prévention » au début du rapport annuel.

	Année courante
Nombre de dossiers d'enquête relatifs au PIMS	18
Nombre de dossiers d'enquête en collaboration	5
Total dossiers :	23

Nombre d'établissements où une intervention a eu lieu	10
Nombre d'élèves rencontrés	104

Nombre d'établissements visés (année)	10

INTERVENTIONS PAR DES UNITÉS DE SOUTIEN ET MESURES D'URGENCE

Cette section présente les interventions réalisées sur le territoire de la MRC par des unités de soutien régionales ou de mesures d'urgence au cours de l'année. Voici les détails de ces interventions.

- Les maîtres-chiens de la Sûreté du Québec ont effectué 16 sorties sur le territoire de la MRC pour l'année 2019-2020.
- Au cours de l'année, 1 activité de patrouille nautique par l'équipe Récréotouristique du CSMRC fut réalisée; 1 embarcation expulsée, 1 constat et 5 avertissements furent émis.
- Au cours de l'année, 14 activités de patrouille et surveillance des VTT et motoneige ont été effectué par l'équipe Récréotouristique du CSMRC; 233 véhicules interceptés, 4 constats et 12 avertissements furent émis.
- En collaboration avec le Bureau de coordination et du soutien opérationnel (BCSO) du district Sud, les patrouilleurs de soutien MRC ont participé à 19 activités en sécurité routière. Lors de ces activités, ils ont émis 56 constats ou avertissements. À noter que le nombre de constats et avertissements sont inclus dans le nombre total présenté au tableau 1. De plus, ils ont été présents plus de 58 heures sur le territoire de la MRC.

ACTIVITÉS DIGNES D'INTÉRÊT ET ÉVÉNEMENTS MAJEURS

Voici les activités dignes d'intérêt et les événements majeurs ayant eu lieu au cours de l'année et qui n'ont pas été mentionnées dans les sections précédentes.

- Présence policière lors des événements suivants : Fête nationale du Québec à St-Alphonse de Granby et Waterloo, Festival de Musique Underground de Waterloo.
- Juin : Perquisition secteur de Waterloo pour dossier de contrebande de cigarettes. Plus de 5000 cigarettes saisies.
- Juin : Interpellation de deux suspects de la région de Roxton Pond en possession de 31 800 cigarettes de contrebande.
- Juillet : Constat pour GEV de 170 km/h dans une zone de 80km/h à St-Alphonse-de-Granby.
- Septembre : Éradication Cannabis. Plus de 500 plants éradiqués sur six sites différents.
- Novembre : Déploiement maître-chien et équipe de personne disparue pour retrouver un enfant de 11 à Shefford. Enfant retrouvé en bonne santé.
- Novembre : Perquisition à Ste-Cécile de Milton. Un suspect arrêté. Saisie de Cannabis, méthamphétamine et cocaïne.
- Décembre : Participation à une action concertée contre l'alcool et drogue au volant à St-Alphonse de Granby.
- Décembre : Interpellation d'un suspect en possession de plus de 15 armes, dont plusieurs prohibées.

Annexes

Collisions survenues sur le territoire de la MRC - Réparties par municipalité pour l'année 2019-2020

Municipalités	Collisions mortelles					Collisions avec blessés graves					Collisions avec blessés légers					Autres types de collisions					Collisions matérielles				
	2015-2016	2016-2017	2017-2018	2018-2019	2019-2020	2015-2016	2016-2017	2017-2018	2018-2019	2019-2020	2015-2016	2016-2017	2017-2018	2018-2019	2019-2020	2015-2016	2016-2017	2017-2018	2018-2019	2019-2020	2015-2016	2016-2017	2017-2018	2018-2019	2019-2020
Roxton Pond (M) [SQ]	3	1		1			2			2	15	24	24	16	20				1		53	50	50	68	52
Saint-Alphonse-de-Granby (M) [SQ]	1					1				2	16	23	23	29	20				1		43	42	66	54	45
Saint-Joachim-de-Shefford (M) [SQ]				1	1		1	1	1	1	14	11	7	9	8						39	39	44	40	49
Sainte-Cécile-de-Milton (M) [SQ]	1					1	1		1	2	25	23	24	17	24						42	38	49	54	43
Shefford (CT) [SQ]		1		1		1	2	2			37	38	22	26	35						80	92	86	90	109
Warden (VL) [SQ]										2	2		1	1	1						4	6	11	6	8
Waterloo (V) [SQ]			1				1		1		9	8	10	11	6		1				48	72	69	65	51
Total :	**5**	**2**	**1**	**3**	**1**	**3**	**7**	**3**	**3**	**9**	**118**	**127**	**111**	**109**	**114**	**0**	**1**	**0**	**2**	**0**	**309**	**339**	**375**	**377**	**357**

Interventions effectuées sur le territoire de la MRC - Réparties par municipalité pour l'année 2019-2020

Municipalités	Avertissements nautiques					Capacités affaiblies					Autres crimes					Constats provinciaux					Constats municipaux					AVVR				
	2015-2016	2016-2017	2017-2018	2018-2019	2019-2020	2015-2016	2016-2017	2017-2018	2018-2019	2019-2020	2015-2016	2016-2017	2017-2018	2018-2019	2019-2020	2015-2016	2016-2017	2017-2018	2018-2019	2019-2020	2015-2016	2016-2017	2017-2018	2018-2019	2019-2020	2015-2016	2016-2017	2017-2018	2018-2019	2019-2020
Roxton Pond (M) [SQ]					5	6	3	3	4	6	8	8	2	5	3	174	203	150	163	142	66	99	85	83	95	1	5		1	1
Saint-Alphonse-de-Granby (M) [SQ]						3	2	3	1	5	8	7	9	7	7	348	130	125	216	163	51	94	55	87	130	1	2	2	10	3
Saint-Joachim-de-Shefford (M) [SQ]						2	1	3	2	3	1	3	1	2	2	181	255	60	27	21	129	110	265	332	223	1		1		
Sainte-Cécile-de-Milton (M) [SQ]						3	1	3	3	5	3	3	2	6	3	80	47	33	52	79	146	202	247	258	204	1	2		2	1
Shefford (CT) [SQ]						5	8	3	5	9	2	10	7	5	6	270	184	117	259	276	266	188	261	320	333	3	2	2	5	4
Warden (VL) [SQ]							1		2	1			1			111	159	19	4	10	78	49	140	231	139		1			
Waterloo (V) [SQ]						8	8	7	6	7	18	18	23	18	21	178	103	19	13	47	158	141	143	186	262	12	5	4	6	12
Total :	**0**	**0**	**0**	**0**	**5**	**27**	**24**	**22**	**23**	**36**	**40**	**49**	**45**	**43**	**42**	**1 342**	**1 081**	**523**	**734**	**738**	**894**	**883**	**1 196**	**1 497**	**1 386**	**19**	**17**	**9**	**24**	**21**

Règlements municipaux sur le territoire de la MRC - Répartis par municipalité pour l'année 2019-2020

Municipalités	1) Alarmes					2) Vente					3) Circulation					4) Paix, bon ordre et sécurité publique					5) Nuisance				
	2015-2016	2016-2017	2017-2018	2018-2019	2019-2020	2015-2016	2016-2017	2017-2018	2018-2019	2019-2020	2015-2016	2016-2017	2017-2018	2018-2019	2019-2020	2015-2016	2016-2017	2017-2018	2018-2019	2019-2020	2015-2016	2016-2017	2017-2018	2018-2019	2019-2020
Roxton Pond (M) [SQ]	18	12	7	10	10						4	5	1	1	6	1	8	3	3	2			2	2	3
Saint-Alphonse-de-Granby (M) [SQ]	24	28	21	32	14						1	1		2	14	3	3	5	4	4			1		2
Saint-Joachim-de-Shefford (M) [SQ]	18	12	12	14	10						3		5	1					1			2			1
Sainte-Cécile-de-Milton (M) [SQ]	15	8	6	4	9								1		2		1			2					2
Shefford (CT) [SQ]	63	54	41	39	26						7	10	2	25	10	8	8	4	11	3	2	7	3	1	8
Warden (VL) [SQ]			1											2					1			1			
Waterloo (V) [SQ]	24	18	19	14	15	1					111	77	51	52	82	22	31	12	18	11	3	3	6	4	4
Total :	**162**	**132**	**107**	**113**	**84**	**1**	**0**	**0**	**0**	**0**	**126**	**93**	**60**	**83**	**114**	**34**	**51**	**24**	**38**	**22**	**5**	**13**	**12**	**7**	**20**

Nombre d'événements criminels survenus sur le territoire de la MRC - Répartis par municipalité pour l'année 2019-2020

Municipalités	1000- Crimes contre la personne				2000- Crimes contre la propriété				3000- Autres infractions au Code criminel				4000 5000 - Loi régl. drogues et stupéfiants				6000 7000- Infr. aux autres lois féd. et prov.			
	2016-2017	**2017-2018**	**2018-2019**	**2019-2020**	**2016-2017**	**2017-2018**	**2018-2019**	**2019-2020**	**2016-2017**	**2017-2018**	**2018-2019**	**2019-2020**	**2016-2017**	**2017-2018**	**2018-2019**	**2019-2020**	**2016-2017**	**2017-2018**	**2018-2019**	2019-2020
Roxton Pond (M) [SQ]	18	18	30	15	52	35	43	24	1	5	5	4	4	1	3		2	4	1	
Saint-Alphonse-de-Granby (M) [SQ]	11	15	15	15	58	59	59	40	2	4		3	2		5	1		2	1	4
Saint-Joachim-de-Shefford (M) [SQ]	5	3	6	3	19	16	13	11	3	1	6	1	1	6	5	4			1	
Sainte-Cécile-de-Milton (M) [SQ]	10	7	7	17	22	29	16	22	1	3	2	2	4	1	2	4		1	1	
Shefford (CT) [SQ]	16	21	19	19	37	63	41	34	51	55	50	42	6	6	8	2	1	2	2	4
Warden (VL) [SQ]	1	4	4	2	1	3		3			1				1					
Waterloo (V) [SQ]	77	57	59	51	81	83	81	66	18	18	29	11	16	21	13	5	4	6	8	15
Total :	**138**	**125**	**140**	**122**	**270**	**288**	**253**	**200**	**76**	**86**	**93**	**63**	**33**	**35**	**37**	**16**	**7**	**15**	**14**	**23**

Nombre d'activités réalisées sur le territoire de la MRC - Réparties par municipalité pour l'année 2019-2020

	A- Assistances			B- Permis			E- Enquêtes			F- Évén. relatifs à la RACJ			P- Objets perdus ou trouvés			R- Interventions policières			V- Véhicules retrouvés ou remisés			X- Interpellation, observation et autre		
Municipalités	**2017-2018**	**2018-2019**	**2019-2020**	**2017-2018**	**2018-2019**	**2019-2020**	**2017-2018**	**2018-2019**	**2019-2020**	**2017-2018**	**2018-2019**	2019-2020	**2017-2018**	**2018-2019**	**2019-2020**	**2017-2018**	**2018-2019**	**2019-2020**	**2017-2018**	**2018-2019**	**2019-2020**	**2017-2018**	**2018-2019**	**2019-2020**
Roxton Pond (M) [SQ]	2	3	3				20	18	14	1	3	3	2	3		33	44	33	4	4	2		3	23
Saint-Alphonse-de-Granby (M) [SQ]	2		1		1		14	6	15	3	4	6	1	1		31	33	37	2	6	3	3	6	4
Saint-Joachim-de-Shefford (M) [SQ]		2		1	2		8	11	7	1	1		1			16	19	16	4	1	5	1	2	2
Sainte-Cécile-de-Milton (M) [SQ]		1	3		1		7	4	4	1						12	15	21		6	2		4	2
Shefford (CT) [SQ]	4	7	5	1	1	1	17	18	34	1	3	3	5	4	1	47	52	48	5	6	4	8	3	5
Warden (VL) [SQ]	1							2								7	9	12		1	1	1	1	1
Waterloo (V) [SQ]	7	5	4	2	7	7	35	47	57	11	18	13	3	1	3	133	114	106	4	4	6	36	18	15
Total :	**16**	**18**	**16**	**4**	**12**	**8**	**101**	**106**	**131**	**18**	**29**	**25**	**12**	**9**	**4**	**279**	**286**	**273**	**19**	**28**	**23**	**49**	**37**	**52**